





















Direkcija za vodne puteve
Francuska br.9
11000 Beograd
Republika Srbija

**IZVEŠTAJ O MERENJU RASPOLOŽIVIH DIMENZIJA PLOVNOG PUTA
REKE DUNAV
u periodu 14-16.08.2012.godine¹**

rkm	Plovna oznaka		Dubina (dm)			Širina (m)
			Desna ivica ⇒	Sredina ⇒⇐	Leva ivica ⇐	
Datum:	vodomerna stanica					Novi Sad
15.08.2012.	vodostaj (cm)					149
1200+500			48	65	80	300
1201+100		novopostavljena	34			180
1202+000			50			250
1214+300			77	58	22	190
Datum:	vodomerna stanica					Novi Sad
16.08.2012.	vodostaj (cm)					132
1214+800		vidi napomenu	77	50	39	240
1229+100			40			150
1230+100			40			210
1234+200			37			180
1236+100			36			180
Datum:	vodomerna stanica					Novi Sad
15.08.2012.	vodostaj (cm)					149
1266+700			35	35		150
1266+400			35	35		150
1266+000			35	35		150
1265+000		novopostavljena	45	65		150
Datum:	vodomerna stanica		Bezdan	Apatin	Bogojevo	Vukovar
14.08.2012.	vodostaj (cm)		108	181	170	167
1345+000			42			180
1345+200						
1346+050			53			260
1357+000			62			150
1364+400			55			160

rkm	Plovna oznaka		Dubina (dm)			Širina (m)
			Desna ivica ➔	Sredina ➔➔➔	Leva ivica ➔	
1365+400			38			210
Datum:	vodomerna stanica		Bezdan	Apatin	Bogojevo	Vukovar
15.08.2012.	vodostaj (cm)		91	162	151	149
1375+300					33	200
1376+500					36	280
1382+600						
1383+200			42			180
1393+000					34	130
1395+500			35			190
1396+300					35	150
1397+000					35	220
1400+900			35			140
Datum:	vodomerna stanica		Bezdan	Apatin	Bogojevo	Vukovar
16.08.2012.	vodostaj (cm)		74	144	135	135
1401+800			34	42	40	250
1402+400			34	42	40	250
1403+800				85	32	150
1404+700				41	32	160
1410+650			52			230
1423+000					33	200
1426+000			31			200
1427+600			33			170
NAPOMENE:						
PROMENE U SISTEMU OBELEŽAVANJA						
Zbog pojave spruda na ušću Tise u Dunav i pomeranja bifurkacione bove krajem 2011.g. izvršeno je uklanjanje solarne lampe sa Kule (km 1214+900 leva obala). Zelena nesvetleća bova je postavljena na km 1214+800.						
¹ Predstavljane dubine su informativnog karaktera, tačne u trenutku merenja						