



























Direkcija za vodne puteve
Francuska br.9
11000 Beograd
Republika Srbija

**IZVEŠTAJ O MERENJU RASPOLOŽIVIH DIMENZIJA PLOVNOG PUTA
REKE DUNAV
u periodu 21-24.08.2012.godine¹**

rkm	Plovna oznaka		Dubina (dm)			Širina (m)
			Desna ivica ⇒	Sredina ⇒⇐	Leva ivica ⇐	
Datum:	vodomerna stanica					Novi Sad
24.08.2012.	vodostaj (cm)					65
1214+300					36	190
1214+800		vidi napomenu			37	240
1229+100			39	50	70	150
1230+400			42			210
Datum:	vodomerna stanica					Novi Sad
21.08.2012.	vodostaj (cm)					78
1266+800			27	27		150
1266+700				26	26	150
1266+000				62	25	150
1265+000				55	25	150
Datum:	vodomerna stanica			Bogojevo	Vukovar	Novi Sad
23.08.2012.	vodostaj (cm)			62	67	68
1301+150			36	52	68	200
1304+000			78	57	28	200
1314+400			40	42	30	200
1316+800			54	56	65	200
1321+000			60	51	30	180
1321+500			54	52	30	200
1322+200			45	48	40	200
1323+000			30	38	40	200
1326+000			25	55	60	200
1327+750			36	52	65	200
1331+350			34	63	65	180
1331+600			30	59	68	180
1332+400			38	60	69	200
Datum:	vodomerna stanica		Bezdan	Apatin	Bogojevo	Vukovar
22.08.2012.	vodostaj (cm)		6	72	68	82
1339+000					31	150
1345+000			29			200
1345+200						
1346+050			40			270

rkm	Plovna oznaka		Dubina (dm)			Širina (m)
			Desna ivica ➡	Sredina ➡↔	Leva ivica ↔←	
1346+700					30	160
1354+500		novopostavljena			30	150
1357+000			51			160
1364+400			47			150
1365+400			28			220
Datum:	vodomerna stanica		Bezdan	Apatin	Bogojevo	Vukovar
21.08.2012.	vodostaj (cm)		9	74	71	77
1375+300					29	200
1376+500					32	260
1382+600						
1383+200			34			190
1393+000					31	130
1395+500			27			190
1396+300					27	150
1397+000					30	210
1400+900			26	34	32	310
1401+200			34			130
1402+400			26	34	32	310
Datum:	vodomerna stanica		Bezdan	Apatin	Bogojevo	Vukovar
23.08.2012.	vodostaj (cm)		2	67	62	67
1403+800				46	30	150
1404+700				34	32	150
1410+650			44			240
1413+000				64	32	180
1418+200				84	31	180
1423+000				42	30	200
1426+000			24	100		200
1427+600				86	30	160
NAPOMENE:						
PROMENE U SISTEMU OBELEŽAVANJA						
Zbog pojave spruda na ušću Tise u Dunav i pomeranja bifurkacione bove krajem 2011.g. izvršeno je uklanjanje solarne lampe sa Kule (km 1214+900 leva obala). Zelena nesvetleća bova je postavljena na km 1214+800.						
¹ Predstavljane dubine su informativnog karaktera, tačne u trenutku merenja						