

ПЛАН ОБЕЛЕЖАВАЊА

УНУТРАШЊИХ ПЛОВНИХ ПУТЕВА НА РЕКАМА ДУНАВ, САВА И ТИСА ЗА 2025. ГОДИНУ



Садржај :

Децембар 2024.

- Уводне напомене
- Шифре знакова коришћених у плану обележавања
- План обележавања реке Дунав
- План обележавања реке Саве
- План обележавања реке Тисе
- Рекапитулација знакова

МГСИ - Дирекција за водне путеве - Београд, Француска 9

Тел: 011-30-29-801; 011-30-29-826

Фах: 011-30-29-808

Веб: www.plovput.rs, www.plovput.gov.rs

УВОДНЕ НАПОМЕНЕ

План обележавања унутрашњих пловних путева на рекама Дунав, Сава и Тиса за 2025. годину урађен је на основу актуелног стања пловних путева и објеката безбедности пловидбе на Дунаву, Сави и Тиси, као и уочених тенденција морфолошких промена речног корита у последњем кварталу 2024. године.

Надлежност Дирекције за водне путеве на реци Дунав дефинисана је на деоницама: км 1433.1-1295.6 (лева обала), км 1295.6-1075.0 (обе обале) и км 1075.0-845.65 (десна обала). На реци Сави надлежност је дефинисана на деоницама: км 210.8-0.0 (лева обала) и км 178.0-0.0 (десна обала). На реци Тиси надлежност је дефинисана на деоницама: км 164.0-0.0 (лева обала) и км 160.0-0.0 (десна обала).

У Плану обележавања за реку Дунав, Саву и Тису унете су и километарске ознаке као појединачни знаци.

Измене у систему обележавања током 2025. године вршиће се у складу са хидролошким условима и морфолошким променама речног дна. Пловећи знаци који се постављају у зависности од водостаја на референтним водомерним станицама, допуњени су пропратним текстом у Плану. Пловећи знаци који означавају пловни пут између регулационих грађевина или означавају препреку у пловном путу, могу бити привремено уклоњени у периодима великих вода, када је преко истих могуће обављати безбедну пловидбу.

Од 15. децембра 2024. године на рекама Дунав, Сава и Тиса успоставиће се систем обележавања пловних путева прилагођен зимском периоду. Према том систему на реци Дунав и Сава, сви основни знаци за регулисање пловибе (знаци забране, обавезе, ограничења и обавештења), обалски знаци за ограђивање опасних места и навигационих препрека, као и знаци за допунско обележавање за пловидбу уз коришћење радара, остаће у функцији, док ће пловећим знацима за обележавање границе пловног пута (светлећим и несветлећим бовама) бити обележена само места у пловном путу која због очувања континуитета безбедности пловидбе морају бити обележена на овај начин. Ови "стални" пловећи знаци су у плану обележавања посебно означени звездicom (*) и остају на приказаним позицијама све до непосредне опасности од појаве леда, када ће и они бити привремено уклоњени. У исто време, са реке Тисе уклањају се сви пловећи знаци.

У случају да временске прилике током зимског периода буду повољне, прелазак на зимски систем обележавања биће одложен.

Све промене Плана обележавања које се током године буду реализовале, као и подаци о стању пловних путева биће благовремено прослеђени надлежним органима безбедности пловидбе - Лучким Капетанијама које ће даље, путем "Саопштења бродарству" упознати са изменама остале учеснике у пловидби.




















Заповеднике бродова и старешине пловила подсећамо на обавезу чувања објеката безбедности пловидбе, као и да о уоченим променама, оштећењима или уништењима знакова за регулисање пловидбе у најкраћем року обавесте најближи надлежни орган, како би се обележавање пловних путева што ефикасније извршавало.

* * *















У табели 1. је дат приказ свих лучких капетанија које су надлежне за одређена подручја на рекама Дунав, Сава и Тиса.

Табела 1. Надлежности (у оквиру подручја) лучких капетанија

Лучка капетанија	ДУНАВ		САВА		ТИСА		телефон
	обала		обала		обала		
	лева	десна	лева	десна	лева	десна	
Прахово		845+650-880+100					019/524-026
Кладово		880+100-1010+200					019/800-285
Велико Градиште		1010+200-1104+600					012/662-219
Смедерево		1104+600-1136+000					026/227-140
Панчево	1075+000-1155+600						013/511-004
Београд	1155+600-1206+600	1136+000-1187+000	0+000-49+000	0+000-63+700			011/202-9906
Сремска Митровица			49+000-210+800	63+700-178+000			022/206-4459
Тител	1206+600-1226+600				0+000-63+000	0+000-63+000	021/862-133
Сента					63+000-164+000	63+000-159+500	024/812-200
Нови Сад	1226+600-1285+000	1187+000-1288+000					021/526-684
Бачка Паланка	1285+000-1364+000	1288+000-1295+400					021/750-071
Апатин	1364+000-1433+100						025/772-245

ОСНОВНИ ЗНАЦИ	
A.1	 <i>Забрана проласка</i>
A.3	 <i>Забрана међусобног престизања конвоја</i>
A.4	 <i>Забрана сусретања и престизања</i>
A.5	 <i>Забрана стајања (сидрења или везивања уз обалу)</i>
A.6	 <i>Забрана сидрења и вучења сидара, ужади или ланаца</i>
A.9	 <i>Забрана стварања таласа</i>
A.14	 <i>Забрана скијања на води</i>
A.18	 <i>Крај зоне брзе пловидбе малих спортских пловила и пловила за разоноду</i>
B.1	 <i>Обавезна пловидба у смеру означеном стрелицом</i>
B.2a	 <i>Обавезна скретање на леу страну пловног пута која се налази на твојој левој страни</i>
B.2b	 <i>Обавезна скретање на десну страну пловног пута која се налази на твојој десној страни</i>
B.5	 <i>Обавезно заустављање као што је прописано у чл.103. и 105.</i>
B.3b	 <i>Обавеза пловидбе страном пловног пута која се налази са десне стране пловила</i>
B.6	 <i>Обавеза кретања брзином која је иста или мања од назначене на знаку (у км/х)</i>
B.7	 <i>Обавеза давања звучног сигнала</i>
B.8	 <i>Обавеза обраћања посебне пажње</i>
B.11b	 <i>Обавеза коришћења радиотелефонског уређаја на назначеном каналу</i>
C.4	 <i>Постоје ограничења у пловидби, потребно је тражити информације</i>
C.5	 <i>Пловни пут је удаљен од десне (леве) обале; број на знаку означава одстојање, у метрима мерено од знака, кога се пловила морају држати</i>

ОСНОВНИ ЗНАЦИ	
E.5	 <i>Стајање дозвољено (нпр. сидрење или везивање за обалу)</i>
E.5.2	 <i>Дозвољено стајање на делу водене површине између два растојања која су исписана на табли у м, мерено од табле</i>
E.5.3	 <i>Максималан број пловила којима је дозвољено да стоје један поред другог</i>
E.5.13	 <i>Место за стајање за сва пловила која морају да носе једно плаво светло или један плави конус</i>
E.6	 <i>Дозвољено сидрење или вучење сидара, ужади или ланаца</i>
E.7	 <i>Дозвољено везивање за обалу</i>
E.8	 <i>Место за окретање</i>
E.9b	 <i>Пловни путеви на које се налази сматрају се споредним</i>
E.9c	 <i>Пловни путеви на које се налази сматрају се споредним</i>
E.10b	 <i>Пловни пут на који се налази сматра се главним</i>
E.11b	 <i>Крај забране или обавезе која се примењује на саобраћај у једном смеру или крај ограничења</i>
E.13	 <i>Место за снабдевање питком водом</i>
E.14	 <i>Телефон</i>
E.26	 <i>Зимовник</i>
E.27	 <i>Зимско склониште</i>
	 <i>Километарски знак</i>
	 <i>Ознака Републике Србије</i>

ЗНАЦИ ЗА ОБЕЛЕЖАВАЊЕ ПЛОВНОГ ПУТА	
1.A	 <i>Боеа са светлом</i>
1.B	 <i>Боеа без светла</i>
1.C	 <i>Пловак</i>
2.A	 <i>Боеа са светлом</i>
2.B	 <i>Боеа без светла</i>
2.C	 <i>Пловак</i>
3.A	 <i>Боеа са светлом</i>
4.A	 <i>Са светлом (Светлећи обалски знак на десној обали)</i>
5.A	 <i>Са светлом (Светлећи обалски знак на левој обали)</i>
6.A	 <i>Рачвање (Светлећи обални бифуркациони знак)</i>
1.F	 <i>Боеа са мотком</i>
2.F	 <i>Боеа са мотком</i>
4.F	 <i>Обележавање опасних места и препрека (десна обала)</i>
5.F	 <i>Обележавање опасних места и препрека (лева обала)</i>

REKA DUNAV

DESNA OBALA	Rastojanje od ušća u km	LEVA OBALA	DESNA OBALA	Rastojanje od ušća u km	LEVA OBALA
НАДЗОРНИШТВО „АПАТИН“ 1433.1-1332.0				1423.7	
	1432.8	Ознака Републике Србије		1423.6	
	1432.8			1423.4	
	1432.0			1423.2	 DOUANE
	1432.0	 		1423.0	 Поставља се на водостају нижем од +50 в.с. Бездан
	1431.0			1422.0	
	1430.2			1421.4	
	1430.0			1421.0	
	1429.0	 		1420.0	
	1427.7			1418.2	
	1427.0			1416.2	
	1426.2			1416.0	
	1426.0	 		1415.0	
	1425.3	 		1413.0	
	1425.3	 		1408.0	
	1425.0			1404.5	*
	1424.2			1403.3	
	1423.9			1402.0	*







































REKA DUNAV

DESNA OBALA	Rastojanje od ušća u km	LEVA OBALA	DESNA OBALA	Rastojanje od ušća u km	LEVA OBALA
	1401.8			1384.0	
	1401.7			1383.5	
	1401.5			1383.2	
	1401.3			1383.0	
	1401.2			1382.0	
	1401.0			1381.5	
	1400.2			1381.0	
	1399.0			1380.9	
	1397.0			1380.2	
	1396.2			1376.2	
	1396.0			1375.3	
	1395.5			1374.7	
	1395.0			1374.0	
	1393.1			1373.6	
	1390.0			1373.0	
	1389.8			1372.6	
	1389.2			1372.0	
	1389.0			1371.0	









































REKA DUNAV

DESNA OBALA	Rastojanje od ušća u km	LEVA OBALA	DESNA OBALA	Rastojanje od ušća u km	LEVA OBALA
	1370.0			1360.1	
	1369.8			1360.0	
	1369.3			1359.0	
	1369.0			1358.0	
	1368.0			1357.4	
	1367.2			1357.0	
	1367.0			1356.5	
	1366.0			1356.0	
	1365.5			1355.0	
	1365.5			1347.5	
	1365.0			1347.0	
	1364.3			1345.2	c
	1364.0			1345.0	
	1363.0			1344.0	
	1362.3			1343.9	
	1362.0			1343.0	
	1361.4			1342.6	
	1361.0			1342.0	






































REKA DUNAV

DESNA OBALA	Rastojanje od ušća u km	LEVA OBALA	DESNA OBALA	Rastojanje od ušća u km	LEVA OBALA
	1341.0			1318.0	
	1339.0			1317.0	 
	1335.0			1316.0	
НАДЗОРНИШТВО „НОВИ САД“ 1332.0-1233.0				1315.2	
	1332.0			1315.0	
	1331.4			1314.0	 
	1331.0			1313.1	
	1328.0			1309.8	 c *
	1327.2			1309.4	 c Поставља се на водостају нижем од +100 в.с. Вуковар
	1327.0			1308.8	 c
	1326.0			1308.2	 c *
	1325.0	 		1304.0	
	1324.0			1299.8	 c
	1322.4			1296.7	
	1321.5	 *			1296.5
	1320.7			1296.3	
	1319.0			1296.0	
	1318.5		Ознака Републике Србије 	1295.2	



















































REKA DUNAV

DESNA OBALA	Rastojanje od ušća u km	LEVA OBALA	DESNA OBALA	Rastojanje od ušća u km	LEVA OBALA
	1295.2		Поставља се на водостају нижем од +150 в.с. Нови Сад Нови Сад 	1288.8	
	1295.0			1288.8	
 	1294.85			1288.0	
	1294.7			1287.0	
	1294.55			1286.4	
	1294.5			1286.0	
	1294.35			1285.5	
 	1294.2		* 	1285.8	
	1294.1			1285.0	
	1294.0		* 	1284.4	
	1293.0			1284.6	
	1292.6	 c *		1284.0	
	1292.0			1283.6	 c
* c 	1291.8			1283.0	
	1291.0			1282.6	
	1290.4			1282.4	 *
 	1290.0		 	1282.0	
	1289.0			1281.8	


















































REKA DUNAV

DESNA OBALA	Rastojanje od ušća u km	LEVA OBALA	DESNA OBALA	Rastojanje od ušća u km	LEVA OBALA
	1281.5			1271.0	 
	1281.0			1270.0	
	1280.3			1269.0	
	1280.2		*		
	1280.0			1268.0	
 	1279.0				1267.2
	1278.1		*		
	1278.0		*		1266.2
	1277.0				1266.0
	1276.4				1265.5
	1276.0				1265.0
	1275.3			 	1265.0
	1275.0		*		1264.8
 	1274.0				1264.0
	1273.0		*		1263.3
	1272.2	 c			1263.2
	1272.0				1263.0
	1271.7				1262.0
				 	














































REKA DUNAV

DESNA OBALA	Rastojanje od ušća u km	LEVA OBALA	DESNA OBALA	Rastojanje od ušća u km	LEVA OBALA
*	 1261.4		 1255.0	  2000	
	1261.0 		 0-150	1254.3	
	1260.7  1100			1254.0  	
	1260.2  90-120			1254.0   	
	1260.0			1253.6 	
	1259.7 			1253.4 	
	1259.6  1100			1253.0   2000	
	1259.3 			1252.7   	
	1259.0			1252.0	
	1258.2 			1251.8 	
 	1258.0			1251.0 	
	1257.0		 770	1250.85	
  	1256.9			1250.7 	
	1256.9			1256.8	
	1256.8		 80-120	1250.5	
	1256.1		 770	1250.1	
	1256.0		 350	1250.95	
	1255.6 		 80-120	1250.75	









































REKA DUNAV

DESNA OBALA	Rastojanje od ušća u km	LEVA OBALA	DESNA OBALA	Rastojanje od ušća u km	LEVA OBALA
	1250.6			1245.0	
	1250.4			1244.0	
 	1250.3			1243.0	
	1250.2			1242.0	
	1250.1				1241.1
	1250.0			1241.0	
	1249.4			1240.6	
  	1249.0			1240.0	 
	1248.0		 	1239.0	
	1247.9			1238.1	
	1247.6			1238.0	
	1247.5			1237.8	
	1247.0			1237.0	
  	1246.8			1236.7	
	1246.8			1236.0	
	1246.0			1235.9	
	1245.7			1235.3	
	1245.1	 		1235.0	 








































REKA DUNAV

DESNA OBALA	Rastojanje od ušća u km	LEVA OBALA	DESNA OBALA	Rastojanje od ušća u km	LEVA OBALA
	1234.0		*  c	1224.0	 
	1233.2		* 	1223.0	
	1233.0			1222.2	 c
НАДЗОРНИШТВО „БЕОГРАД I“ 1233.0-1170.0				1222.0	 
* 	1232.4			1221.0	
	1232.0			1220.1	
	1231.0			1220.0	
* 	1230.2			1219.0	
	1230.0			1218.0	 
	1229.7			1217.0	
* 	1229.3			1216.0	
	1229.0			1215.6	
	1228.0	 		1215.5	
	1227.4			1215.0	
	1227.0			1214.9	
	1226.7		* 	1214.6	 Остаје до прве појаве леда на Тиси или Дунаву
	1226.0			1214.0	 
	1225.0		c 	1213.1	





































REKA DUNAV

DESNA OBALA	Rastojanje od ušća u km	LEVA OBALA	DESNA OBALA	Rastojanje od ušća u km	LEVA OBALA
	1213.0		*		1202.0
		1212.0			1202.0
		1211.5		1201.4	
		1211.0			1201.0
		1210.0	*		1200.9
		1209.8		1200.2	
		1209.0		1200.0	
	1209.0		*		1199.9
		1208.0		1199.8	
		1207.0		1199.0	
		1206.0		1198.1	
		1205.0		1198.0	
		1204.6			1197.3
		1204.0		1197.0	
		1203.4		1196.8	 
		1203.0		1196.7	
	1202.4			1196.0	
		1202.8		1195.0	








































REKA DUNAV

DESNA OBALA	Rastojanje od ušća u km	LEVA OBALA	DESNA OBALA	Rastojanje od ušća u km	LEVA OBALA
	1194.5			1179.0	
	1194.0			1178.0	
	1193.0			1177.0	
	1192.8			1176.0	
	1192.0			1175.2	
	1191.0			1175.0	
	1190.0			1174.0	
	1189.5			1173.0	
	1189.0			1172.9	
	1188.0			1172.0	
	1187.0			1171.9	
	 1186.0			1171.0	 
	1185.0			1170.6	
	1184.0		Налази се у дунавском рукавцу 		1170.3
	1183.0	  c	Налази се у дунавском рукавцу 		1170.2
	1182.0		Налази се на улазу канала Велики Галијаш 		1170.2
	1181.0		* 	1170.0	
	1180.0		НАДЗОРНИШТВО „БЕОГРАД II“ 1170.0-1040.0		










































REKA DUNAV

DESNA OBALA	Rastojanje od ušća u km	LEVA OBALA	DESNA OBALA	Rastojanje od ušća u km	LEVA OBALA
	1169.9			1160.8	
	1169.9			1160.0	
	1169.1			1159.0	
	1169.0			1158.0	
	1168.6	 *		1157.8	
	1168.0			1157.0	
	1167.4	 *		1156.0	
	1167.0			1155.8	
	1166.3			1155.0	
	1166.0			1154.3	
	1165.8			1154.0	
	1165.4			1153.5	
	1165.0			1153.0	
	1164.0		*	1152.6	
	1163.35			1152.0	
	1163.0			1151.4	
	1162.0			1151.0	
	1161.0			1150.8	













































REKA DUNAV

DESNA OBALA	Rastojanje od ušća u km	LEVA OBALA	DESNA OBALA	Rastojanje od ušća u km	LEVA OBALA
	1150.0	 		1136.0	 
	1149.0			1135.0	
	1148.0			1134.8	
	1147.0			1134.0	
	1146.5			1133.0	
	1146.0			1132.2	
	1145.0			1132.0	
	1144.0			1131.0	
	1143.9			1130.4	
	1143.0			1130.0	
	1142.0			1129.0	
 	1141.0			1128.9	
	1140.0			1128.0	
	1139.7			1127.0	
	1139.0			1126.0	
	1138.7			1125.0	
	1138.0			1124.0	
	1137.0			1123.9	










































REKA DUNAV

DESNA OBALA	Rastojanje od ušća u km	LEVA OBALA	DESNA OBALA	Rastojanje od ušća u km	LEVA OBALA
	1123.0			1108.0	
	1122.0			1107.0	
	 1121.0			1106.2	
	1120.0			1106.0	
	1119.0			1105.0	
	1118.4	 		1104.4	 c *
	1118.0			1104.0	
	1117.0			1103.0	
*	 1116.2			 1102.0	
	1116.0			1101.0	
	1115.0			 1100.0	
	1114.0			1099.0	
	1113.0			1098.0	
	1112.0			 1097.0	
*	 1111.1			1096.6	
	1111.0			1096.0	
	1110.0		*	 1096.0	
	1109.0			1095.0	














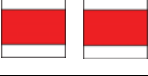























REKA DUNAV

DESNA OBALA	Rastojanje od ušća u km	LEVA OBALA	DESNA OBALA	Rastojanje od ušća u km	LEVA OBALA
	1094.0			1080.0	
	1093.7			1079.0	
	1093.0		* 	1078.9	
	1092.0			1078.0	
	1091.0			1078.0	
	1090.0	 		1077.0	
	1089.0			1076.0	
	1088.0			1075.3	
	1087.6	 *	 	1075.0	 Ознака Републике Србије
	1087.0			1074.0	 c *
	1086.0		* 	1069.5	
	1085.0			1067.5	
	1084.0			1063.8	
	1083.9		 	1061.8	
	1083.0		  	1061.1	
* 	1082.1		 	1059.6	
	1082.0			1059.4	
	1081.0		 	1059.2	















REKA DUNAV

DESNA OBALA	Rastojanje od ušća u km	LEVA OBALA	DESNA OBALA	Rastojanje od ušća u km	LEVA OBALA
	1059.0		* 	1020.5	
	1058.3			1019.7	
	1058.2			1018.0	
	1058.0			1011.0	
	1056.7			1009.0	
	1056.4			1008.5	
	1056.1			1005.5	
	1053.8			999.2	
	1048.0			995.0	
НАДЗОРНИШТВО „КЛАДОВО I“ 1040.0-934.0				992.0	
	1038.8			989.0	
	1037.0		 	974.0	
	1035.0		 	974.0	
* 	1032.0		 	973.6	
	1027.0			973.3	
	1024.8		 	970.9	
	1022.7		 	970.8	
	1021.2		 	970.1	










































REKA DUNAV

DESNA OBALA	Rastojanje od ušća u km	LEVA OBALA	DESNA OBALA	Rastojanje od ušća u km	LEVA OBALA
	969.0		НАДЗОРНИШТВО „КЛАДОВО II“ 934.0-845.65		
 	969.0			932.6	
	967.5			931.6	
	967.4			930.7	
	966.7			930.5	
	966.5			930.2	
	966.2			924.8	
	965.6			922.6	
 	965.5			918.3	
 	958.4			915.3	
	957.4			910.5	
	954.3			904.1	
	951.0			901.3	
	941.0	 *		900.3	
	939.7	 *		897.6	
	938.8	 *		892.7	
	937.8	 *		888.5	
	937.1			884.7	





REKA DUNAV

DESNA OBALA	Rastojanje od ušća u km	LEVA OBALA	DESNA OBALA	Rastojanje od ušća u km	LEVA OBALA
	882.5				
	880.0				
	877.1				
	873.3				
	872.0				
	867.8				
* 	862.2				
	862.1				*
	861.0				*
	860.1				*
	859.8				*
	858.6				
	858.0				
Ознака Републике Србије 	845.65				








































REKA SAVA

DESNA OBALA	Rastojanje od ušća u km	LEVA OBALA	DESNA OBALA	Rastojanje od ušća u km	LEVA OBALA
НАДЗОРНИШТВО „СРЕМСКА МИТРОВИЦА“ 210.0-15.5				183.4	
	210.0	 Ознака Републике Србије		183.1	
	210.0			183.0	
	209.0			182.0	
	208.0			181.0	
	204.0	  		178.0	
	203.0			177.0	 
	200.2			176.0	
	200.0			175.2	
	195.0			175.0	
	194.0			174.8	
	193.0			174.0	
	192.0			173.4	
	187.0	 		173.0	
	186.0		 	172.4	
	184.0			172.0	
	183.9			171.6	
	183.5			171.0	









































REKA SAVA

DESNA OBALA	Rastojanje od ušća u km	LEVA OBALA	DESNA OBALA	Rastojanje od ušća u km	LEVA OBALA
	170.0	km	km	155.0	
km	169.0			154.0	km
km	168.0			153.0	km 
km	167.0			152.0	km
	166.0	km	km	151.0	
	165.4		km	150.0	
km	165.0			149.0	km
km	164.0			148.0	km
km	163.0			147.0	km
	162.0	km		146.0	km
	161.4			145.0	km
km	161.0			144.0	km
km	160.0			143.0	km
km	159.0		km	142.0	
km	158.0		km	141.0	
km	157.0		km	140.0	
km	156.0		km	139.0	
	155.6		km	138.0	













































REKA SAVA

DESNA OBALA	Rastojanje od ušća u km	LEVA OBALA	DESNA OBALA	Rastojanje od ušća u km	LEVA OBALA
	137.0			122.0	
	136.0			121.0	
	135.0			120.0	
	134.8			119.0	
	134.4			118.0	
	134.4			117.0	
	134.0			116.0	
	133.0			115.0	
	132.0			114.0	
	131.0			113.0	
	130.0			112.5	
	129.0			112.0	
	128.0		Поставља се на водостају нижем од +100 в.с. Шабац		111.1
	127.0			111.0	
	126.0			110.7	
	125.0			110.6	
	124.0			110.2	
	123.0			110.2	
















REKA SAVA

DESNA OBALA	Rastojanje od ušća u km	LEVA OBALA	DESNA OBALA	Rastojanje od ušća u km	LEVA OBALA
	 110.0			 99.0	
Поставља се на водостају нижем од +100 в.с. Шабац	 109.3			98.4	Поставља се на водостају нижем од +100 в.с. Шабац 
	 109.0			 98.0	
*	 108.4		  	98.0	
	 108.0		Поставља се на водостају нижем од +100 в.с. Шабац 	97.8	
	 107.5			97.2	
	 107.0			 97.0	
	106.2 			96.9	 c *
	 106.0			 96.0	
	 105.0			 95.0	
	 104.0			 94.0	
	 103.0			93.6	Поставља се на водостају нижем од +100 в.с. Шабац 
	102.4  Поставља се на водостају нижем од +100 в.с. Шабац *		* c  	93.0	
	 102.0			 92.0	
	 101.0			91.3	 c *
	100.9  *			 91.0	
	 100.0			90.1	
	99.7  *			 90.0	
















REKA SAVA

DESNA OBALA	Rastojanje od ušća u km	LEVA OBALA	DESNA OBALA	Rastojanje od ušća u km	LEVA OBALA
  	89.0			76.0	
	88.6	 *		75.3	
	88.0			75.0	
* 	87.8			74.2	
	87.0			74.1	
	86.1			74.0	
	86.0			73.0	
	85.0			72.7	
	84.0			72.0	
 	83.0		 	71.0	
 	82.3			70.0	
	82.0			69.0	
	81.0	  		68.0	
	80.0			67.0	
	79.0			66.0	
	78.3			65.0	
	78.0			64.0	
	77.0		 	63.0	

REKA SAVA

DESNA OBALA	Rastojanje od ušća u km	LEVA OBALA	DESNA OBALA	Rastojanje od ušća u km	LEVA OBALA
	62.4		km	52.0	
km	62.0		km	51.0	
	61.7	130-160	km	50.0	
	61.2		km	49.0	
	61.0			48.3	
	km	61.0		48.0	km
km	60.0			47.0	km
	59.0	km		46.0	km 
* c 	58.6			45.0	km
	58.0	km		44.0	km
	57.3			43.7	
	57.0	km		43.2	
	km	55.9		43.0	km
	55.4		km	42.0	
	55.0	km		41.7	
* c 	54.6			41.0	km
km	54.0			40.4	
km	53.0		km	40.0	
















REKA SAVA

DESNA OBALA	Rastojanje od ušća u km	LEVA OBALA	DESNA OBALA	Rastojanje od ušća u km	LEVA OBALA
	39.6		 km	27.0	
km	39.0		km	26.0	km
km	38.0		 km	25.0	
km	37.0		  	24.3	
	36.0	km		24.0	km
	35.3			23.0	km
km	35.0	km		22.0	km
	34.0	km		21.0	km
	33.0	km	km	20.0	
	32.9			19.6	
	32.0	km		19.3	
km	31.0		km	19.0	
	30.8		km	18.0	
km	30.0			17.0	km
km	29.0			16.5	
	28.2	 		16.2	
km	28.0			16.0	km




































REKA SAVA

DESNA OBALA	Rastojanje od ušća u km	LEVA OBALA	DESNA OBALA	Rastojanje od ušća u km	LEVA OBALA
НАДЗОРНИШТВО „БЕОГРАД I“ САВА 15.5-0.0				6.0	
	15.5			6.0	
	15.4			5.8	
	15.0			5.8	
	14.0			5.0	
	13.0			5.0	
	12.6			4.0	
	12.0			3.9	
	11.0			3.6	
	10.0			3.2	
	9.0			3.1	
Поставља се од 1.маја до 1.окт.				3.0	
Поставља се од 1.маја до 1.окт.		7.6		2.8	
	7.4			2.6	
	7.4			2.0	
	7.0			1.6	
	6.3			1.4	
	6.0			1.0	














REKA SAVA

DESNA OBALA	Rastojanje od ušća u km	LEVA OBALA	DESNA OBALA	Rastojanje od ušća u km	LEVA OBALA
	 0.9				
  	0.7				
  	0.7				
	0.5				
	0.4				
	0.2	 			
	0.0				










































REKA TISA

DESNA OBALA	Rastojanje od ušća u km	LEVA OBALA	DESNA OBALA	Rastojanje od ušća u km	LEVA OBALA
НАДЗОРНИШТВО „СЕНТА“ 164.0-74.0				152.0	
	164.0	 Ознака Републике Србије		151.0	
	164.0			150.5	
	163.0			150.0	
	162.0			149.0	
	161.0			148.0	
	160.0			147.0	
Ознака Републике Србије	 159.4			147.0	
	 159.0			146.55	
	 158.1			146.5	
	 158.0			146.25	
	 157.0			146.0	
	156.0			145.6	
	155.8			145.3	
	 155.0			145.0	
	 154.0			144.0	
	 153.0			143.0	
	 152.2			142.0	






































REKA TISA

DESNA OBALA	Rastojanje od ušća u km	LEVA OBALA	DESNA OBALA	Rastojanje od ušća u km	LEVA OBALA
	141.2		km	127.0	
	141.0	km		126.0	km 
	140.0	km		125.6	
km	139.0		km	125.0	
	138.7			124.7	
km	138.0		km	124.0	
	137.0	km		123.0	km
km	136.0			122.0	km
km	135.0		km	121.0	
km	134.0		km	120.0	
	133.5			119.6	
	133.0	km	km	119.0	
km	132.0			118.3	
km	131.0			118.2	
km	130.0			118.0	km
	129.0	km	km	117.0	
	128.1			116.5	
km	128.0		km	116.0	







































REKA TISA

DESNA OBALA	Rastojanje od ušća u km	LEVA OBALA	DESNA OBALA	Rastojanje od ušća u km	LEVA OBALA
	115.0			103.0	
	114.3			102.0	
	114.0			101.0	
	113.5			100.0	
	113.0				99.0
	112.0			98.0	
	111.4			97.0	
	111.0			96.0	 
	110.3			95.3	
	110.0			95.0	
	109.3			94.0	
	109.0			93.0	
	108.0			92.0	 
	107.0			91.0	
	106.1				90.0
	106.0			89.0	
	105.0			88.9	
	104.0			88.0	





































REKA TISA

DESNA OBALA	Rastojanje od ušća u km	LEVA OBALA	DESNA OBALA	Rastojanje od ušća u km	LEVA OBALA
	 87.0		НАДЗОРНИШТВО „ТИТЕЛ“ 74.0-0.0		
	86.3		 74.0		
	86.0		 73.0		
	85.9		 72.0		
	 85.0		 71.0		
	 84.0		 70.8		
	 83.0		 70.3		
	 82.0		 70.0		
	81.3		69.0		
	81.0		68.0		
	 80.0		67.9		
	 79.0		 67.0		
	78.0		 66.0		
	77.0		65.0		
	76.0	 	64.0		
	75.0		63.0		
	74.8		 62.3		
			 62.0		



























REKA TISA

DESNA OBALA	Rastojanje od ušća u km	LEVA OBALA	DESNA OBALA	Rastojanje od ušća u km	LEVA OBALA
	 61.0			47.4	
	 60.0			47.0	
	 59.0			46.0	
	 58.0			45.0	
	 57.0			44.0	
	 56.5			43.8	
	 56.0			43.0	
	55.0			42.0	
	 54.0			41.0	
	 53.0			40.5	
	 52.0			40.0	
	51.9			39.0	
	 51.0			38.0	
	 50.5			37.0	
	 50.0			36.3	
	 49.0			36.0	
	48.4			35.0	
	48.0			34.0	

REKA TISA

DESNA OBALA	Rastojanje od ušća u km	LEVA OBALA	DESNA OBALA	Rastojanje od ušća u km	LEVA OBALA
	33.9			22.9	
	33.4			22.0	
	33.0			21.4	
	32.0			21.0	
	31.5			20.0	
	31.0			19.0	
	30.0			18.0	
	29.0			17.5	
	28.4			17.0	
	28.0			16.0	
	27.2			15.3	
	27.0			15.0	
	26.0			14.3	
	25.8			14.0	
	25.0			13.0	
	24.5			12.6	
	24.0			12.0	
	23.0			11.5	

REKA TISA

DESNA OBALA	Rastojanje od ušća u km	LEVA OBALA	DESNA OBALA	Rastojanje od ušća u km	LEVA OBALA
	11.3			0.6	
	11.0			0.4	  
	10.2			0.2	
	10.0			0.1	
	9.0	 		0.0	
	8.0				
	7.0				
	6.7				
	6.0				
	5.0				
 c	4.2				
	4.0				
	3.0				
	2.0				
	1.8				
	1.5				
	1.2				
	1.0				

* * *

Рекапитулација коришћених знакова за регулисање пловидбе по врсти и надзорништвима за 2025. годину

НАДЗОРНИШТВА ВРСТЕ ЗНАКОВА		ДУНАВ						САВА		ТИСА		Σ
		„Апатин“ 1433.1 - 1332.0	„Нови Сад“ 1332.0 - 1233.0	„Београд I“ 1233.0 - 1170.0	„Београд II“ 1170.0 - 1040.0	„Кладово I“ 1040.0 - 934.0	„Кладово II“ 934.0 - 845.65	„Сремска Митровица“ 210.0 - 15.5	„Београд I“ Сава 15.5 – 0.0	„Сента“ 164.0 - 74.0	„Тител“ 74.0 - 0.0	
Основни знаци за регулисање пловидбе	Знаци забране, обавезе, ограничења, обавештења	40	50	12	35	17	5	35	37	9	7	247
Знаци за обележавање границе пловног пута	Бова са светлом	3	44	17	21	8	17	10	0	9	7	136
	Бова без светла	11	0	0	1	4	2	10	14	5	4	51
	Пловак	0	0	1	0	0	0	6	0	0	0	7
Обалски знаци за обележавање положаја пловног пута у односу на обалу	Знак са светлом	21	26	19	34	16	6	21	0	22	20	185
	Знак без светла	0	0	0	0	10	0	0	0	0	0	10
Знаци за обележавање опасних места и препрека	Обалски знак	3	5	2	3	0	0	8	1	0	0	22
	Бова са светлом	1	10	4	3	0	0	4	0	0	2	24
	Бова без светла	2	3	0	1	0	0	4	0	0	3	13
Посебни знаци	Километарске ознаке	48	77	63	95	0	0	180	16	90	75	644
Укупно		129	215	118	193	55	30	278	68	135	118	1339
Укупно		740						346		253		1339

Напомена: Ознака „**c**“ поред знака типа 1.F или „**c**“ поред знака типа 2.F у плану обележавања означава светлећи знак.